

MAÎTRE D'OUVRAGE :



MANDATAIRE DU MAÎTRE D'OUVRAGE :



MAÎTRISE D'ŒUVRE GÉNÉRALE

Aménagement de Chronolignes sur le réseau urbain de transport public de **Le Mans Métropole**

Permis d'aménager / Plantagenet

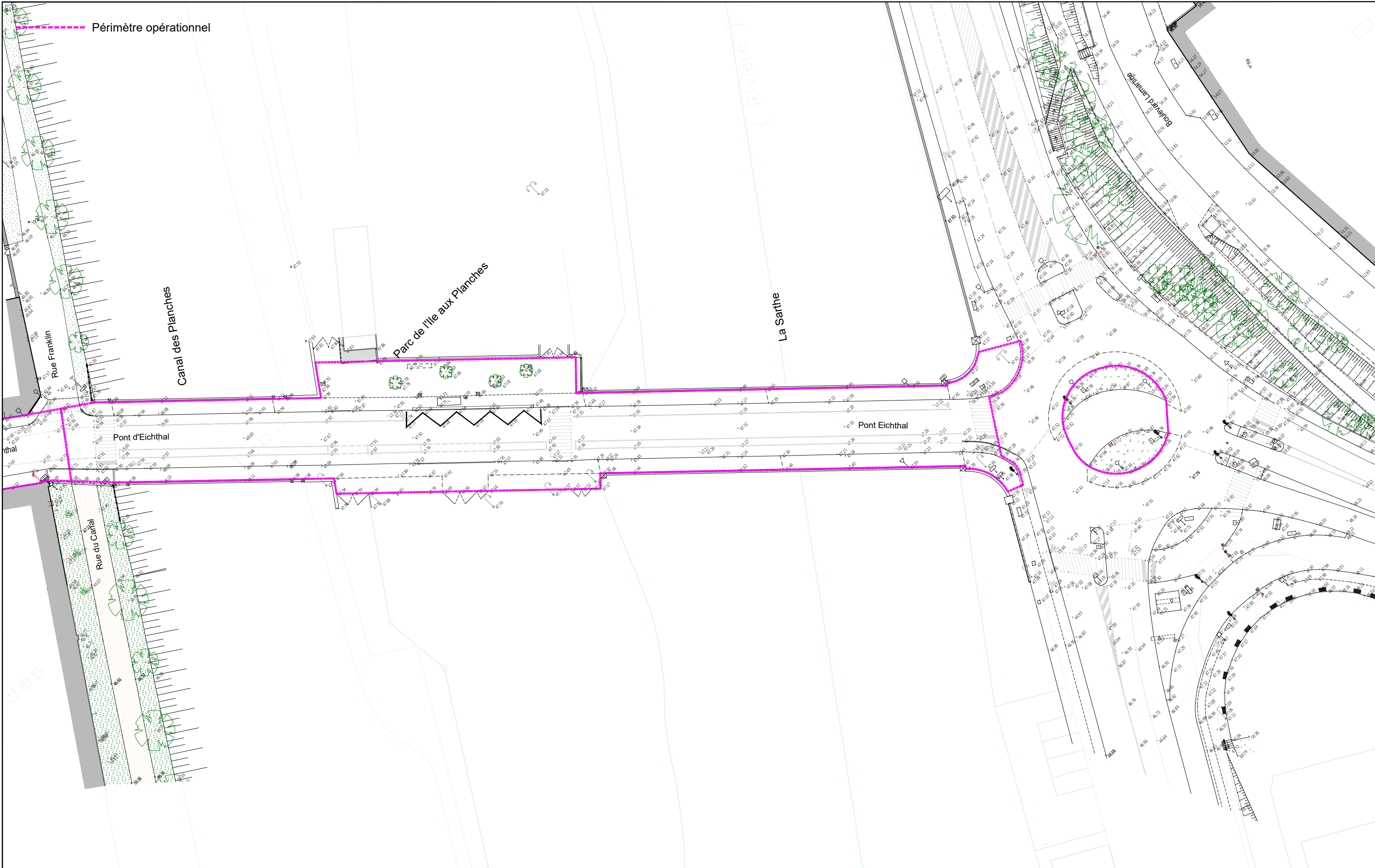
PA3 : Plan de l'état actuel

Groupement de maîtrise d'œuvre



Codification du document

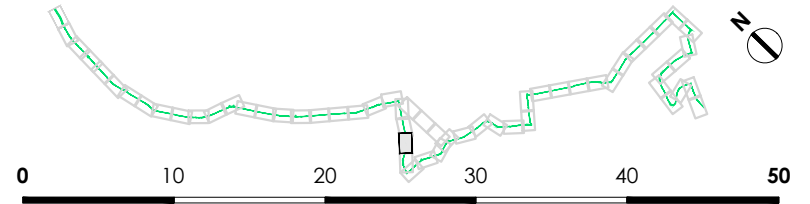
Projet	Phase	Emetteur	Type	Repère	Numéro	Indice
3CL	APA	MOEG	PL	GL	08-0400	A



APA
RÉALISATION DE TROIS CHRONOLIGNES
DE LE MANS MÉTROPOLE

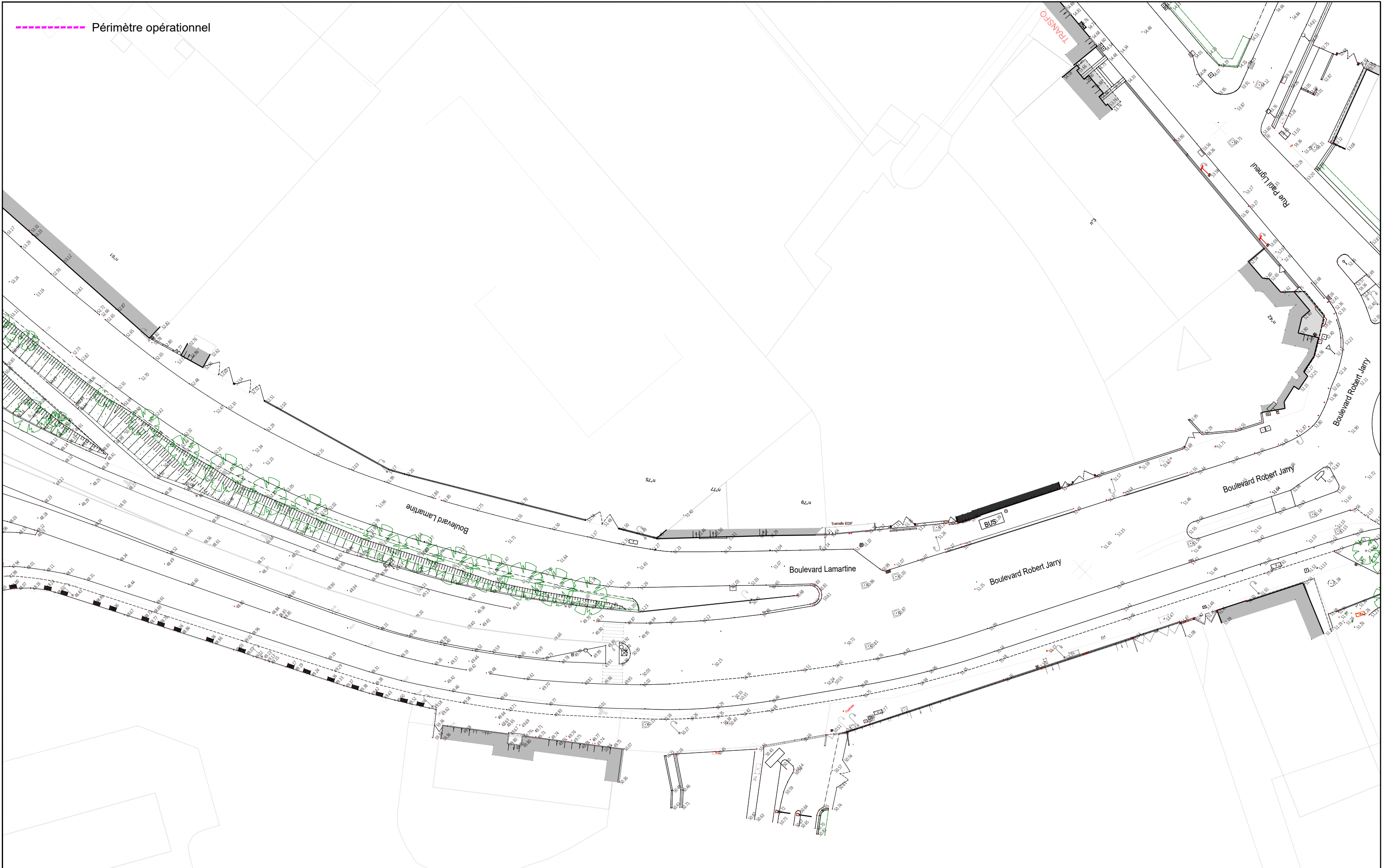
LE MANS (72)
PAPI/Plantagenet

PERMIS D'AMENAGER
Plan de l'état actuel
Pont d'Eichthal



PA3
C4
VAR
Solution

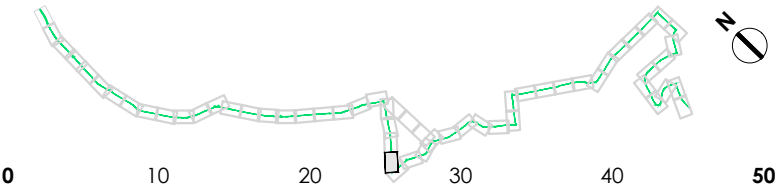
----- Périimètre opérationnel



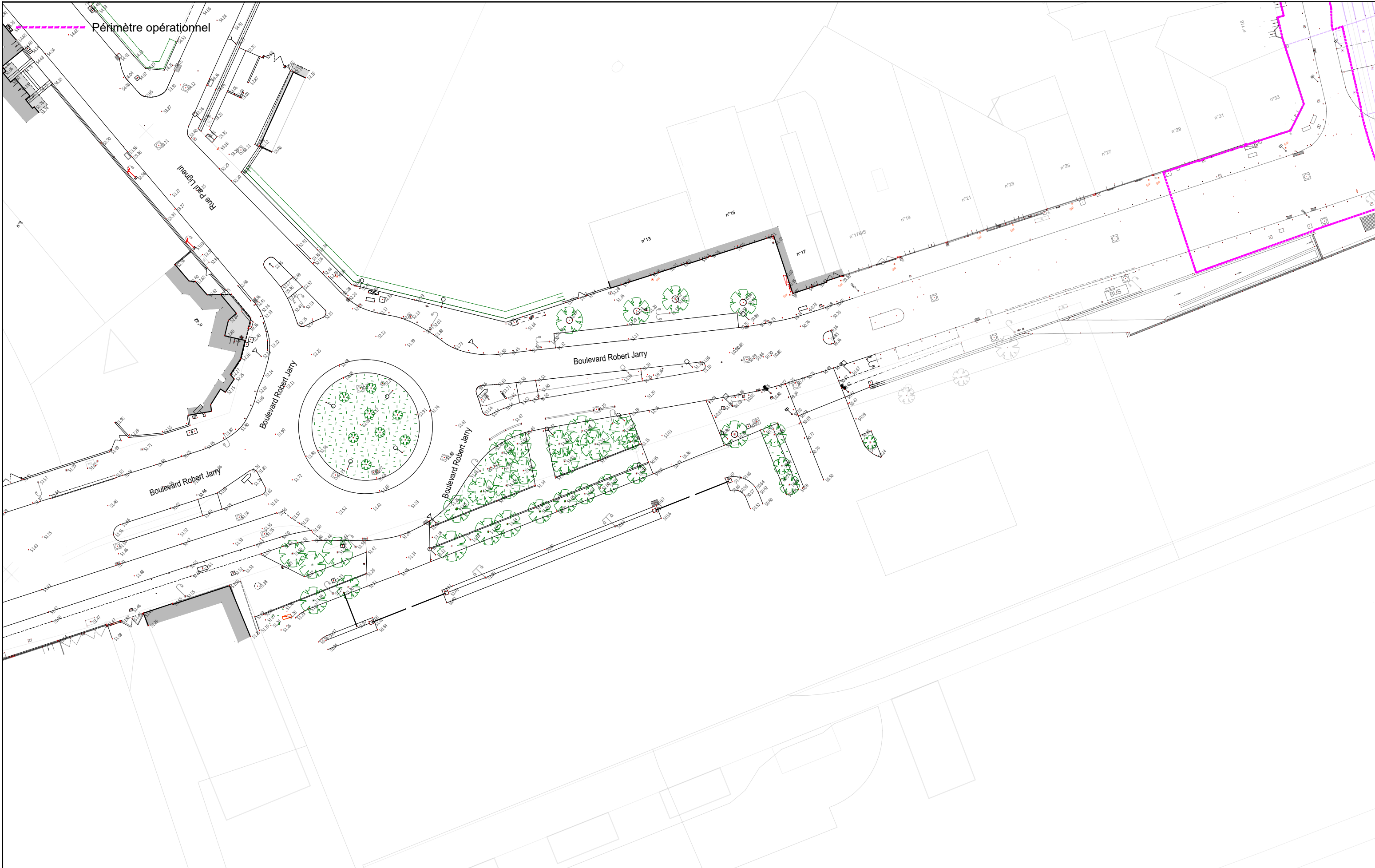
APA
RÉALISATION DE TROIS CHRONOLIGNES
DE LE MANS MÉTROPOLE

LE MANS (72)
PAPI/Plantagenet

PERMIS D'AMENAGER
Plan de l'état actuel
Boulevard Robert Jarry



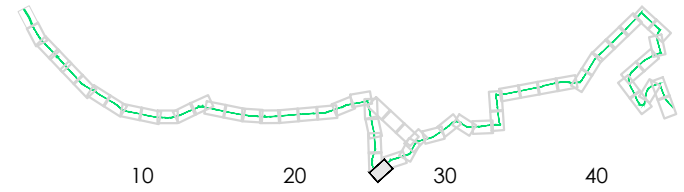
PA3
C4
VAR
Solution






APA
RÉALISATION DE TROIS CHRONOLIGNES
DE LE MANS MÉTROPOLE

LE MANS (72)
PAPI/Plantagenet

PERMIS D'AMENAGER
Plan de l'état actuel
Rue Paul Ligneul

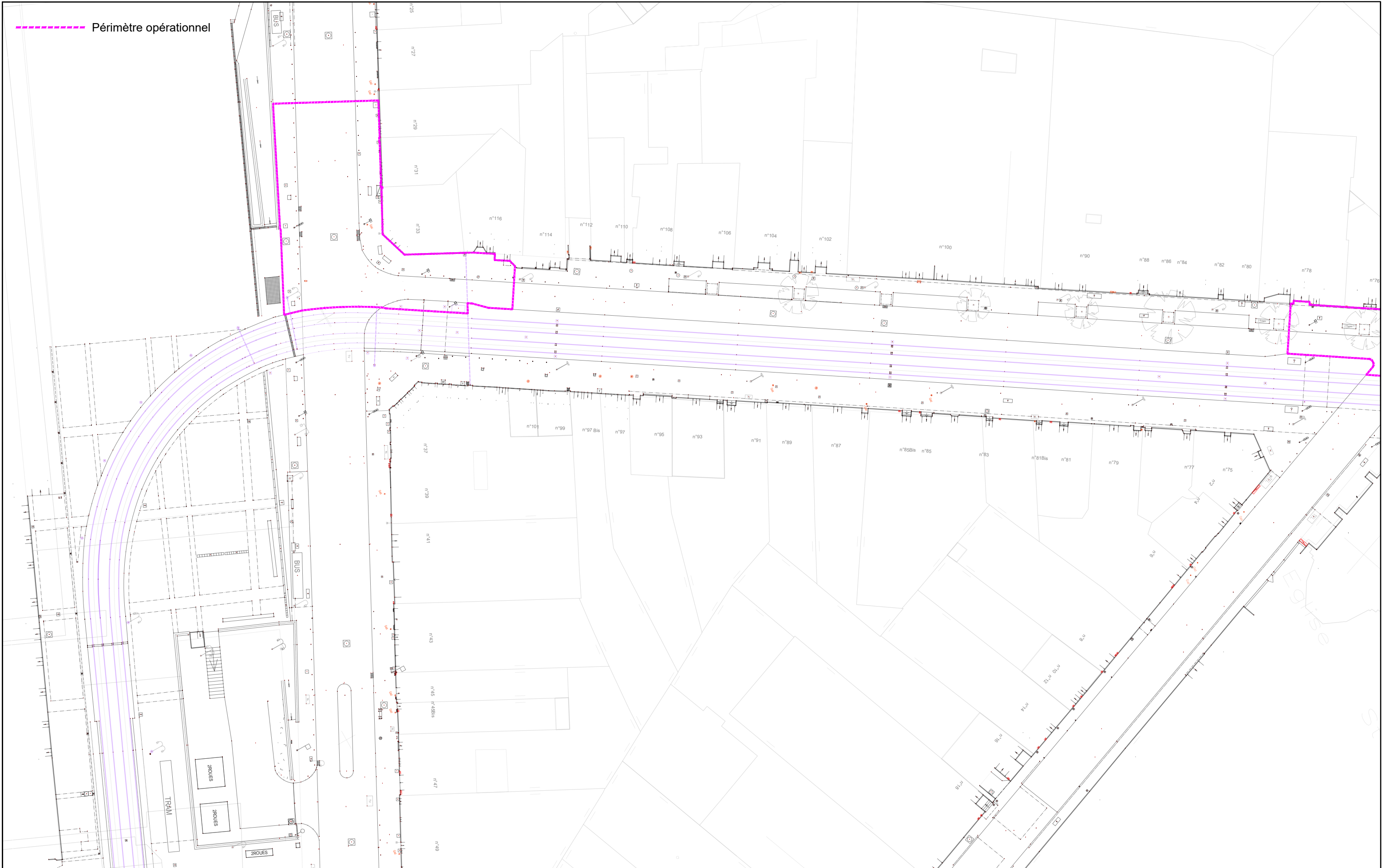


PA3
C4
VAR
Solution

 cerovia	 transamo	 LE MANS METROPOLE	Auteur : SGI	Date création : 06/08/2021	Maj :	Ech : 1/500	Indice : A	Fichier : 3CL_APA_MOEG_PL_GL_08_0400_A
--	--	---	--------------	----------------------------	-------	-------------	------------	--



----- Périimètre opérationnel



APA
RÉALISATION DE TROIS CHRONOLIGNES
DE LE MANS MÉTROPOLE

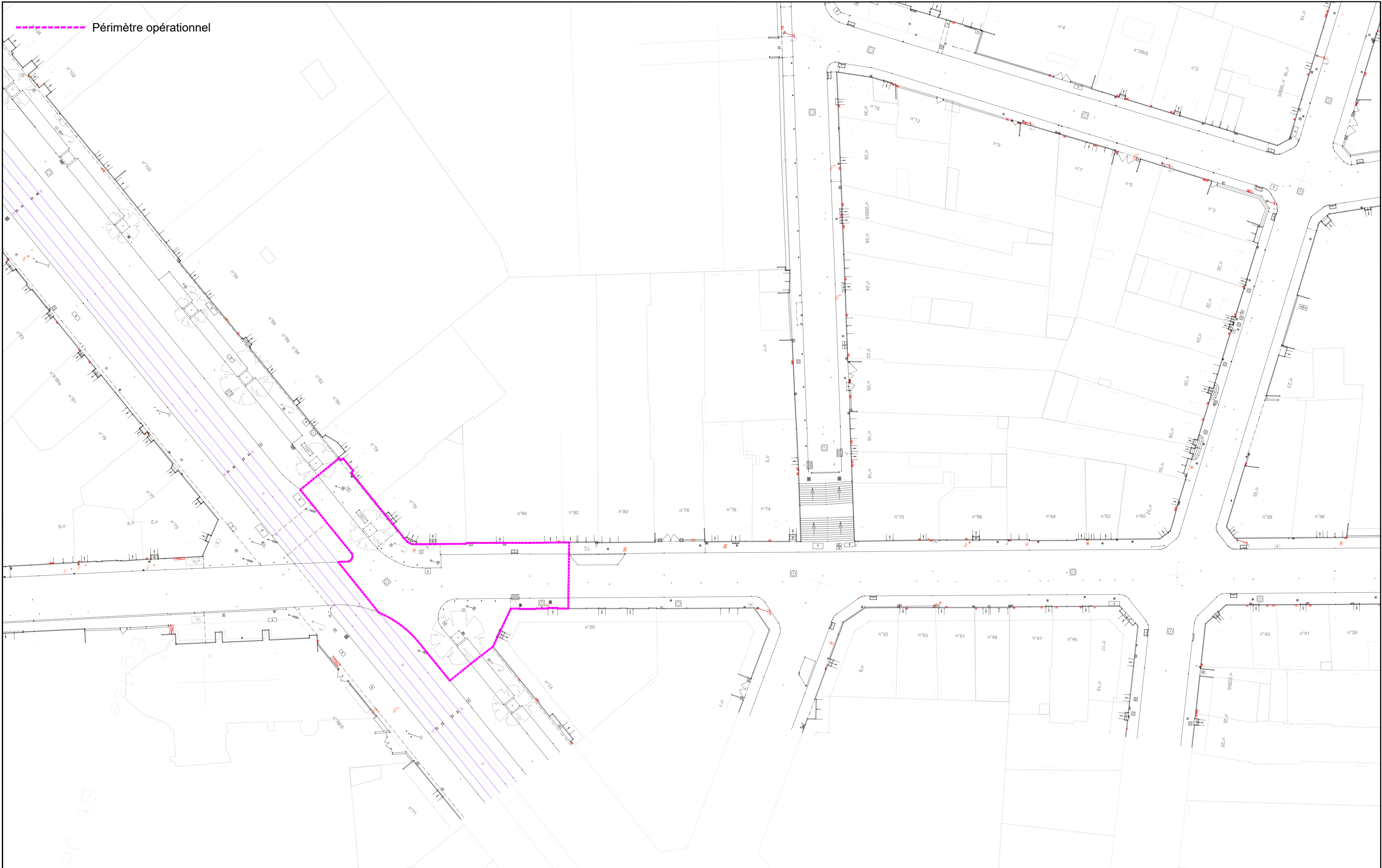
LE MANS (72)
PAPI/Plantagenet

PERMIS D'AMENAGER
Plan de l'état actuel
Rue Paul Ligneul



PA3
C4
VAR
Solution

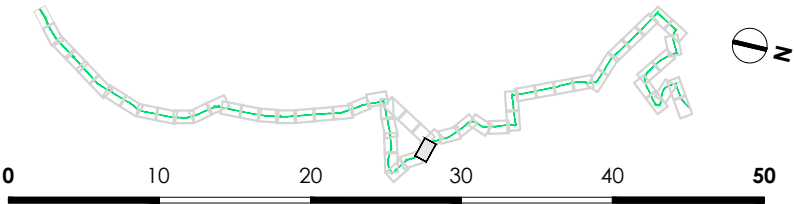




APA
RÉALISATION DE TROIS CHRONOLIGNES
DE LE MANS MÉTROPOLE

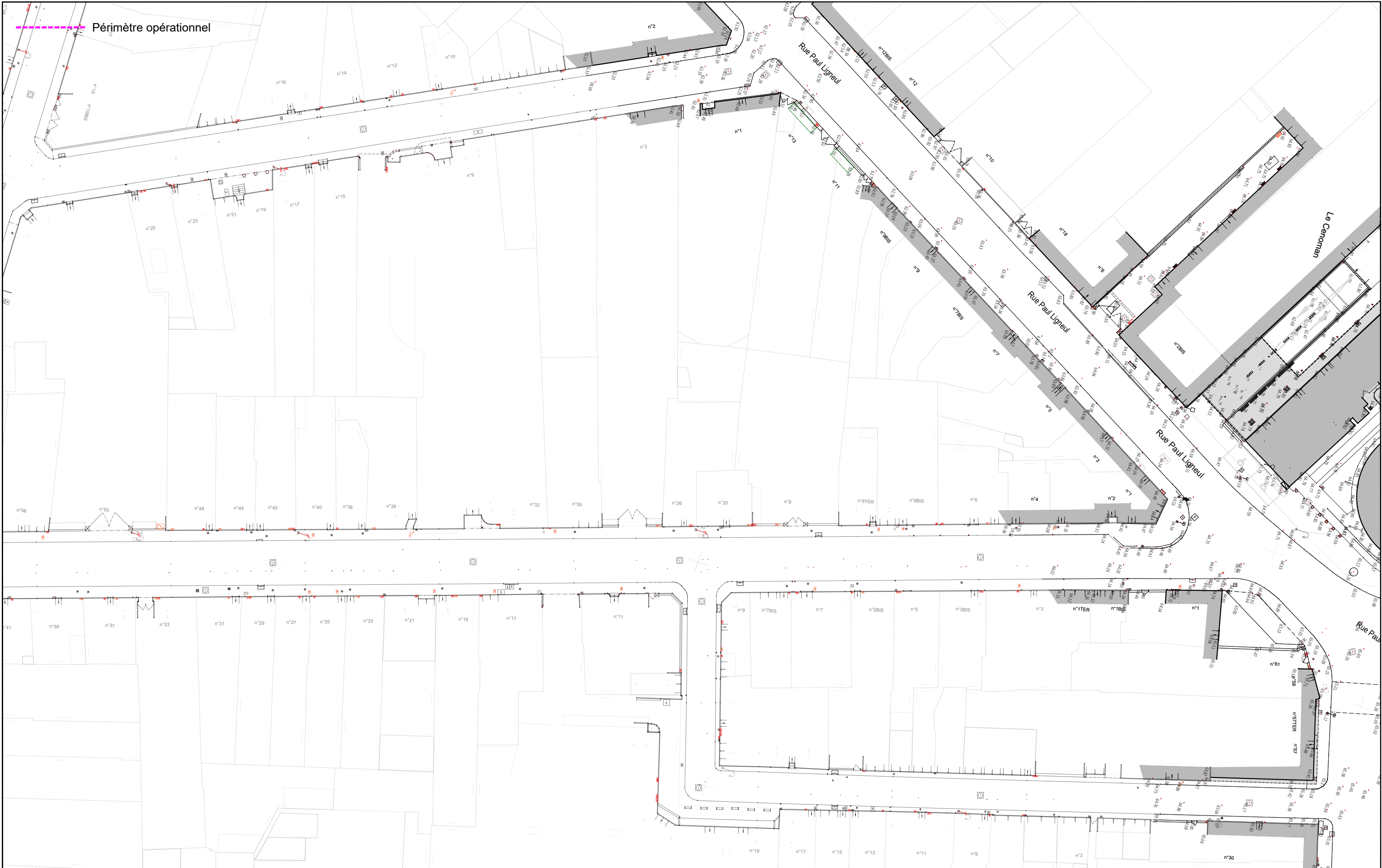
LE MANS (72)
PAPI/Plantagenet

PERMIS D'AMENAGER
Plan de l'état actuel
Rue Paul Ligneul



PA3
C4
VAR
Solution

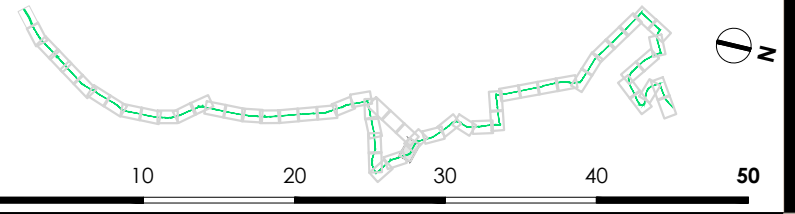
 cenovia	 transamo	 LE MANI	Auteur : SGI	Date création : 06/08/2021	Maj :	Ech : 1/500	Indice : A	Fichier : 3CL_APA_MOEG_PL_GL_08_0400_A
--	--	---	--------------	----------------------------	-------	-------------	------------	--






APA
RÉALISATION DE TROIS CHRONOLIGNES
DE LE MANS MÉTROPOLE

LE MANS (72)
PAPI/Plantagenet

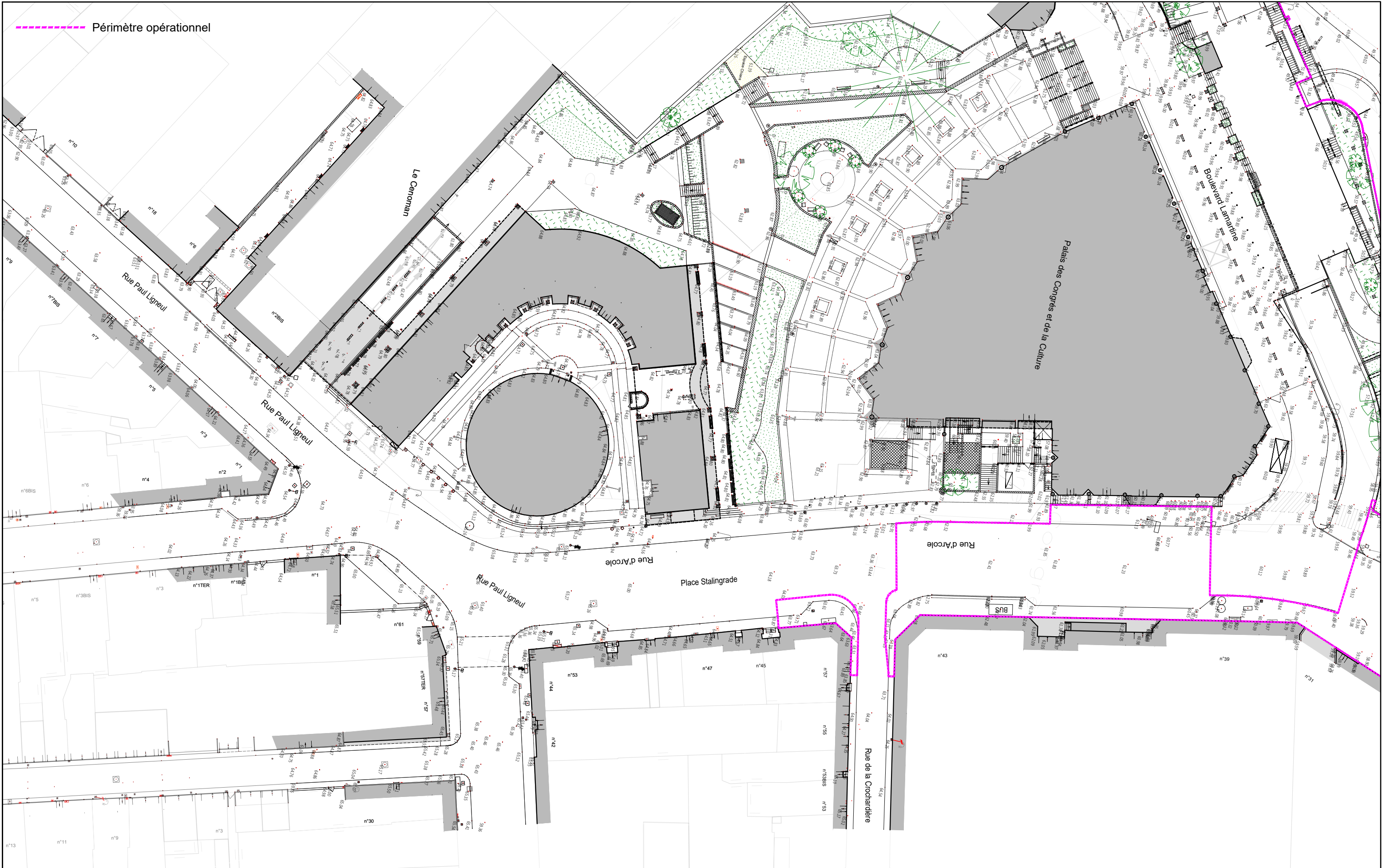
PERMIS D'AMENAGER
Plan de l'état actuel
Rue Paul Ligneul



PA3
C4
VAR
Solution

 cerovia	 transamo	 LE MANS METROPOLE	Auteur : SGI	Date création : 06/08/2021	Maj :	Ech : 1/500	Indice : A	Fichier : 3CL_APA_MOEG_PL_GL_08_0400_A
--	--	---	--------------	----------------------------	-------	-------------	------------	--

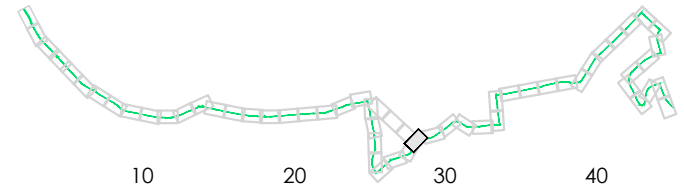
----- Périimètre opérationnel



APA
RÉALISATION DE TROIS CHRONOLIGNES
DE LE MANS MÉTROPOLE

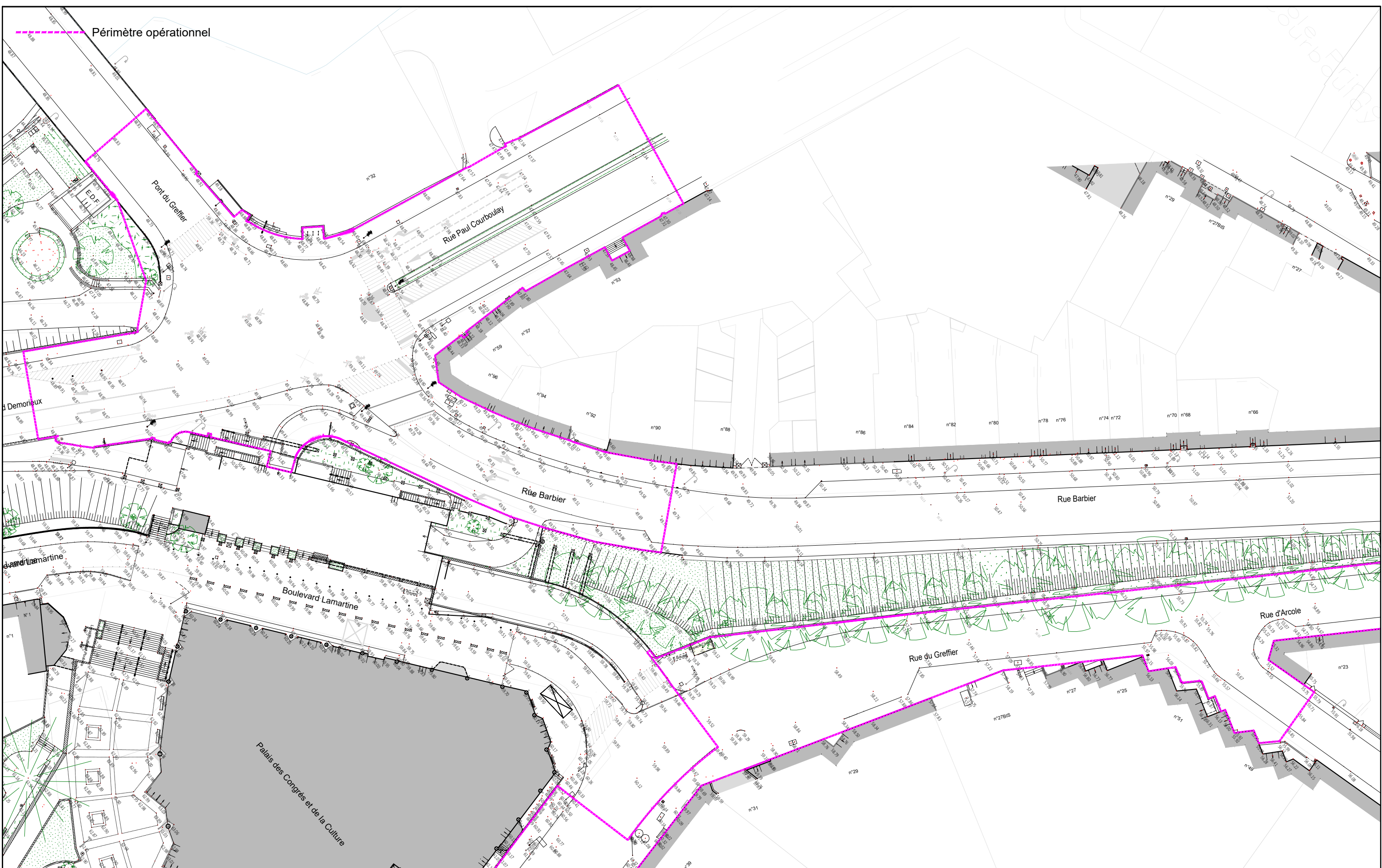
LE MANS (72)
PAPI/Plantagenet

PERMIS D'AMENAGER
Plan de l'état actuel
Rue Barbier



PA3
C4
VAR
Solution

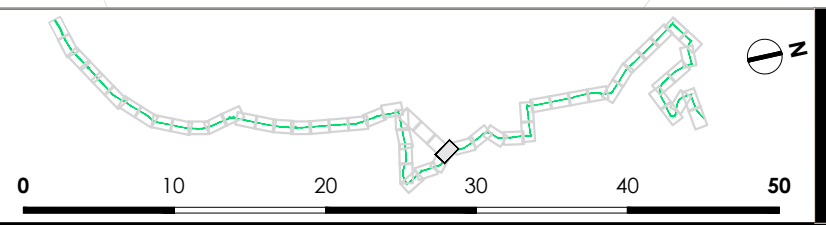




APA
RÉALISATION DE TROIS CHRONOLIGNES
DE LE MANS MÉTROPOLE

LE MANS (72)
PAPI/Plantagenet

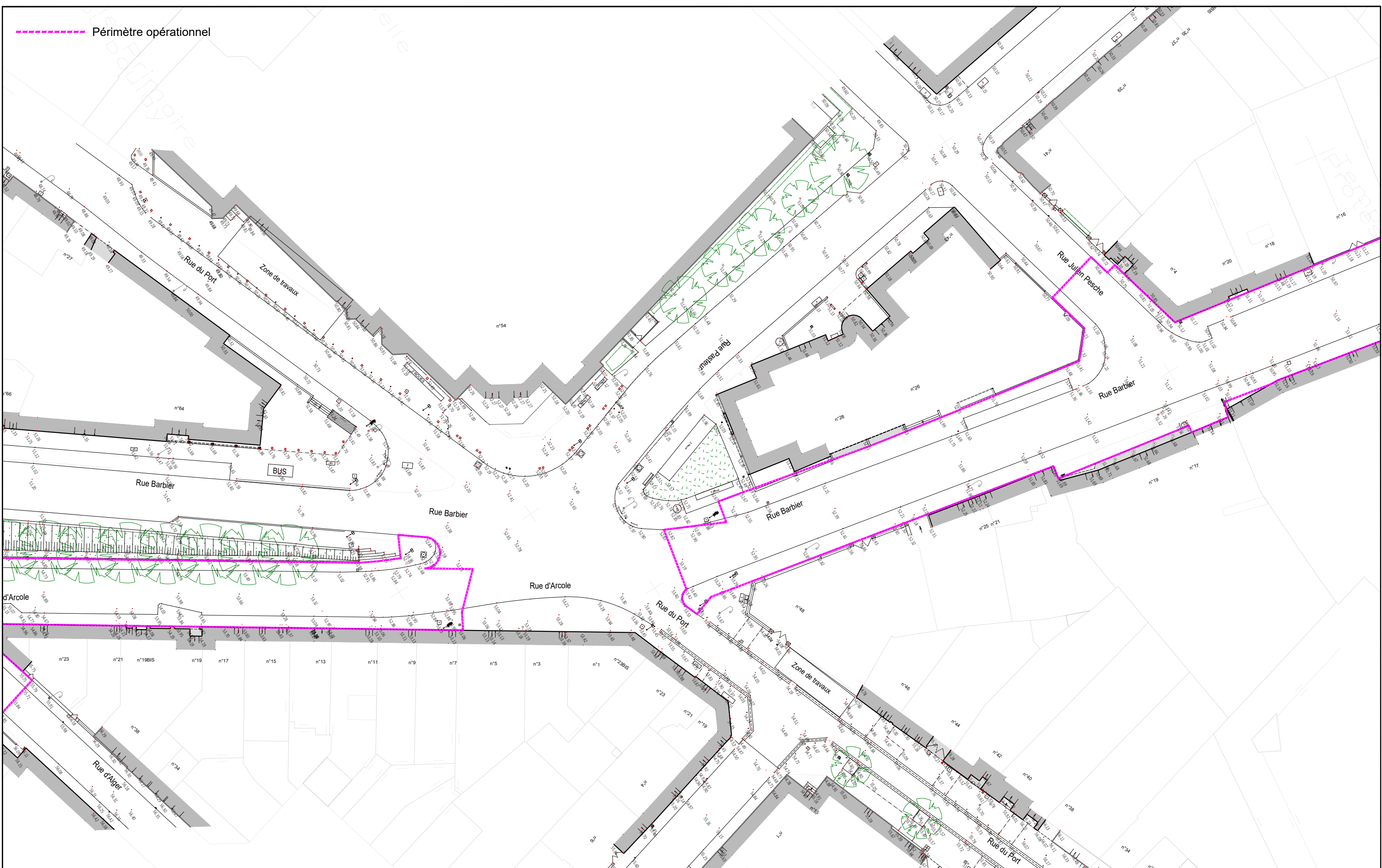
PERMIS D'AMENAGER
Plan de l'état actuel
Rue Barbier



PA3
C4
VAR
Solution

 cenovia	 transamo	 LE MANS METROPOLE	Auteur : SGI	Date création : 06/08/2021	Maj :	Ech : 1/500	Indice : A	Fichier : 3CL_APA_MOEG_PL_GL_08_0400_A
--	--	---	--------------	----------------------------	-------	-------------	------------	--

----- Périimètre opérationnel



APA
RÉALISATION DE TROIS CHRONOLIGNES
DE LE MANS MÉTROPOLE

LE MANS (72)
PAPI/Plantagenet

PERMIS D'AMENAGER
Plan de l'état actuel
Rue Barbier
Médiathèque



Auteur : SGI

Date création : 06/08/2021

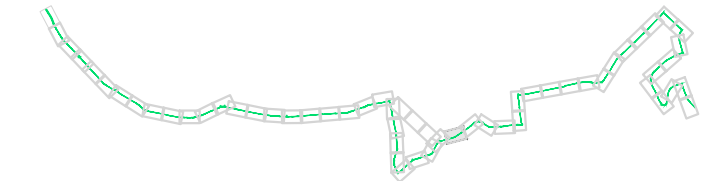
Maj :

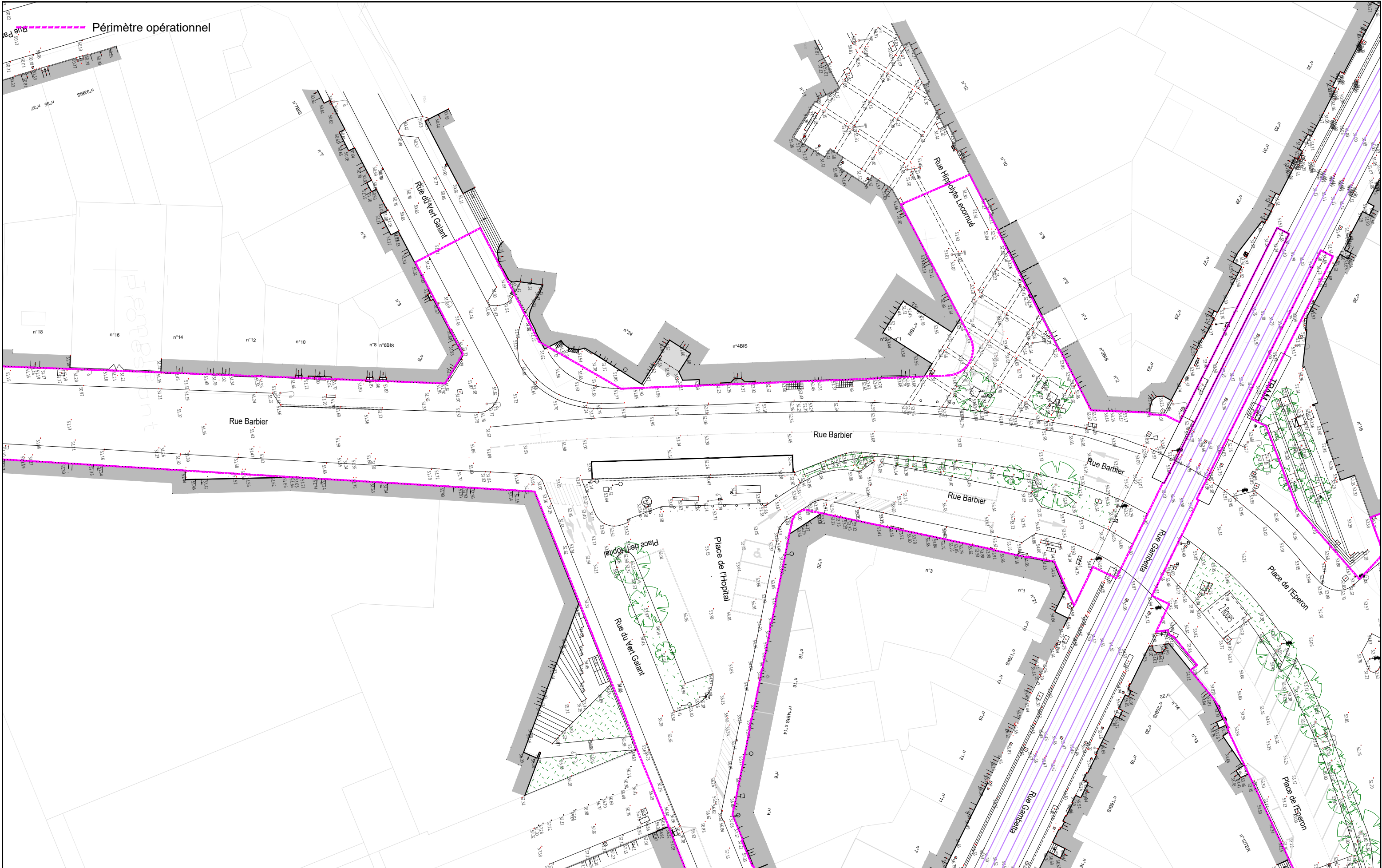
Ech : 1/500

Indice : A

Fichier : 3CL_APA_MOEG_PL_GL_08_0400_A

PA3
C4
VAR
Solution





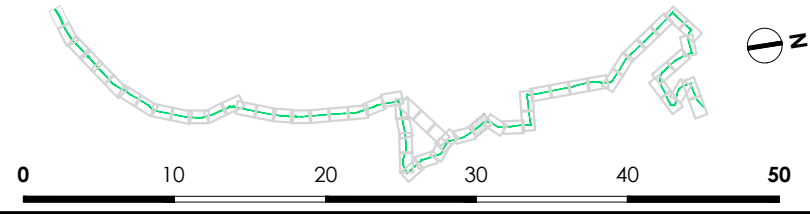
APA
RÉALISATION DE TROIS CHRONOLIGNES
DE LE MANS MÉTROPOLE

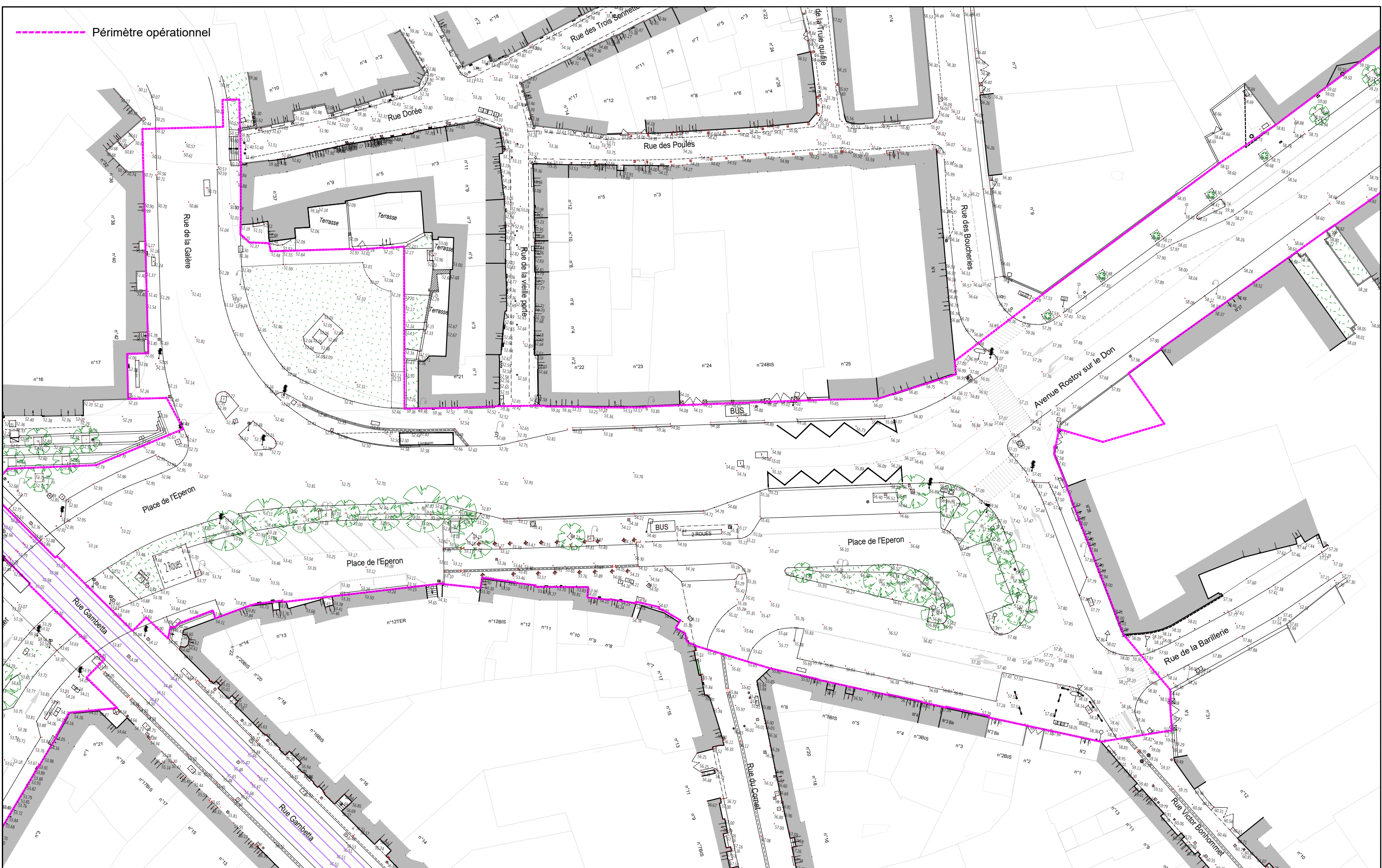
LE MANS (72)
PAPI/Plantagenet

PERMIS D'AMENAGER
Plan de l'état actuel
Rue Barbier
Les Halles

PA3
C4
VAR
Solution

  	Auteur : SGI	Date création : 06/08/2021	Maj :	Ech : 1/500	Indice : A	Fichier : 3CL_APA_MOEG_PL_GL_08_0400_A
--	--------------	----------------------------	-------	-------------	------------	--





--- Périmètre opérationnel



APA
RÉALISATION DE TROIS CHRONOLIGNES
DE LE MANS MÉTROPOLE

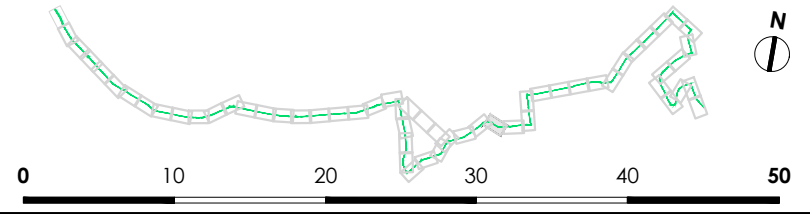
LE MANS (72)
PAPI/Plantagenet

PERMIS D'AMENAGER
Plan de l'état actuel
Place de l'Eperon
Eperon

PA3
C4
VAR
Solution



Auteur : SGI | Date création : 06/08/2021 | Maj : | Ech : 1/500 | Indice : A | Fichier : 3CL_APA_MOEG_PL_GL_08_0400_A



----- Périimètre opérationnel



APA
RÉALISATION DE TROIS CHRONOLIGNES
DE LE MANS MÉTROPOLE

LE MANS (72)
PAPI/Plantagenet

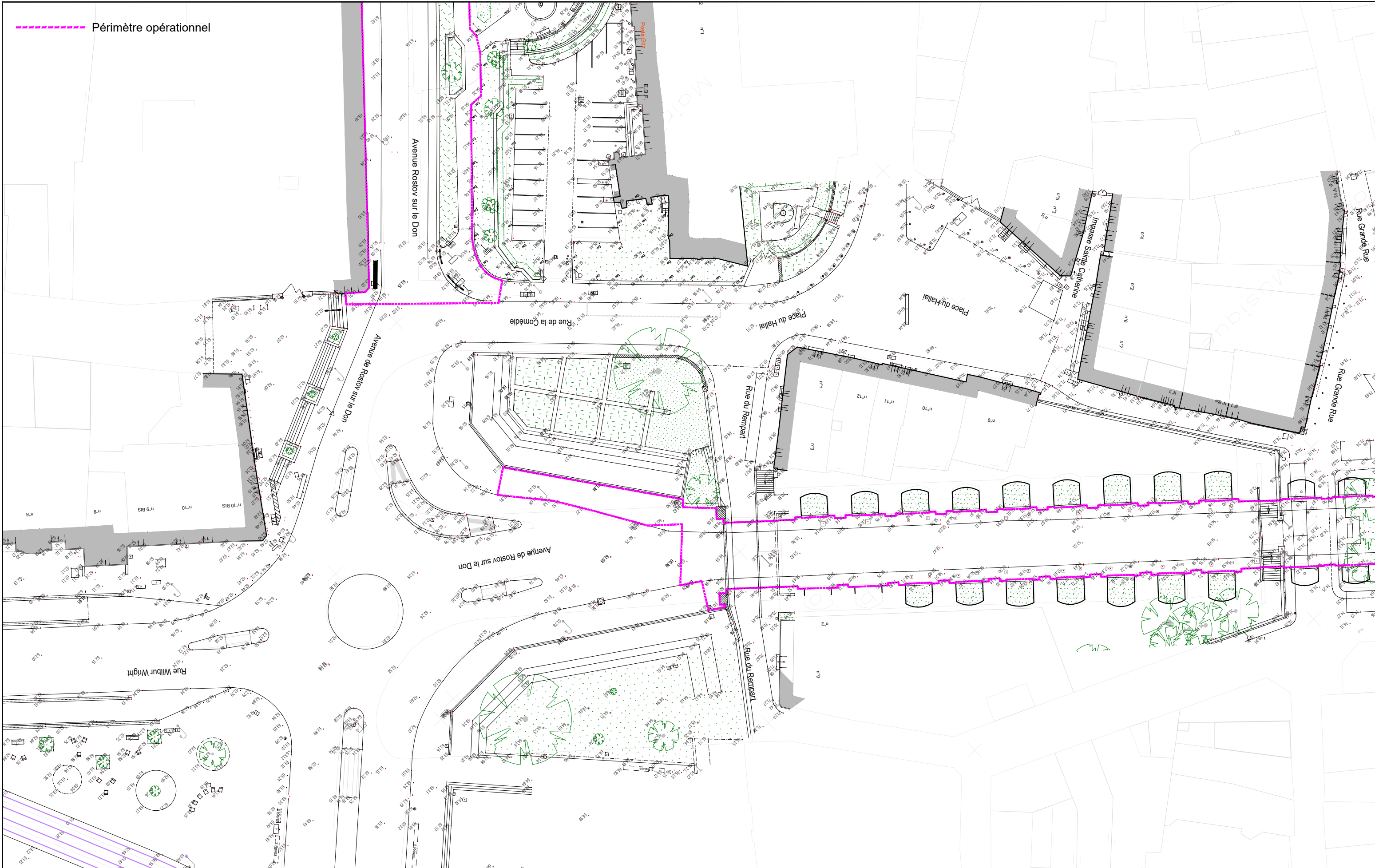
PERMIS D'AMENAGER
Plan de l'état actuel
Avenue Rostov-sur-le Don
Mairie



PA3
C4
VAR
Solution



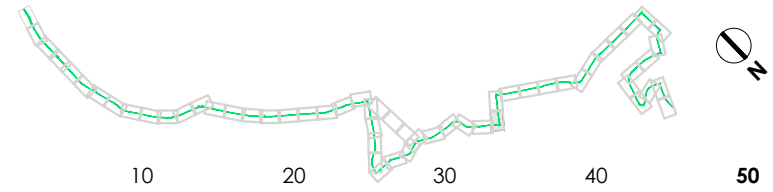
----- Périimètre opérationnel



APA
RÉALISATION DE TROIS CHRONOLIGNES
DE LE MANS MÉTROPOLE

LE MANS (72)
PAPI/Plantagenet

PERMIS D'AMENAGER
Plan de l'état actuel
Rue Wilbur Right

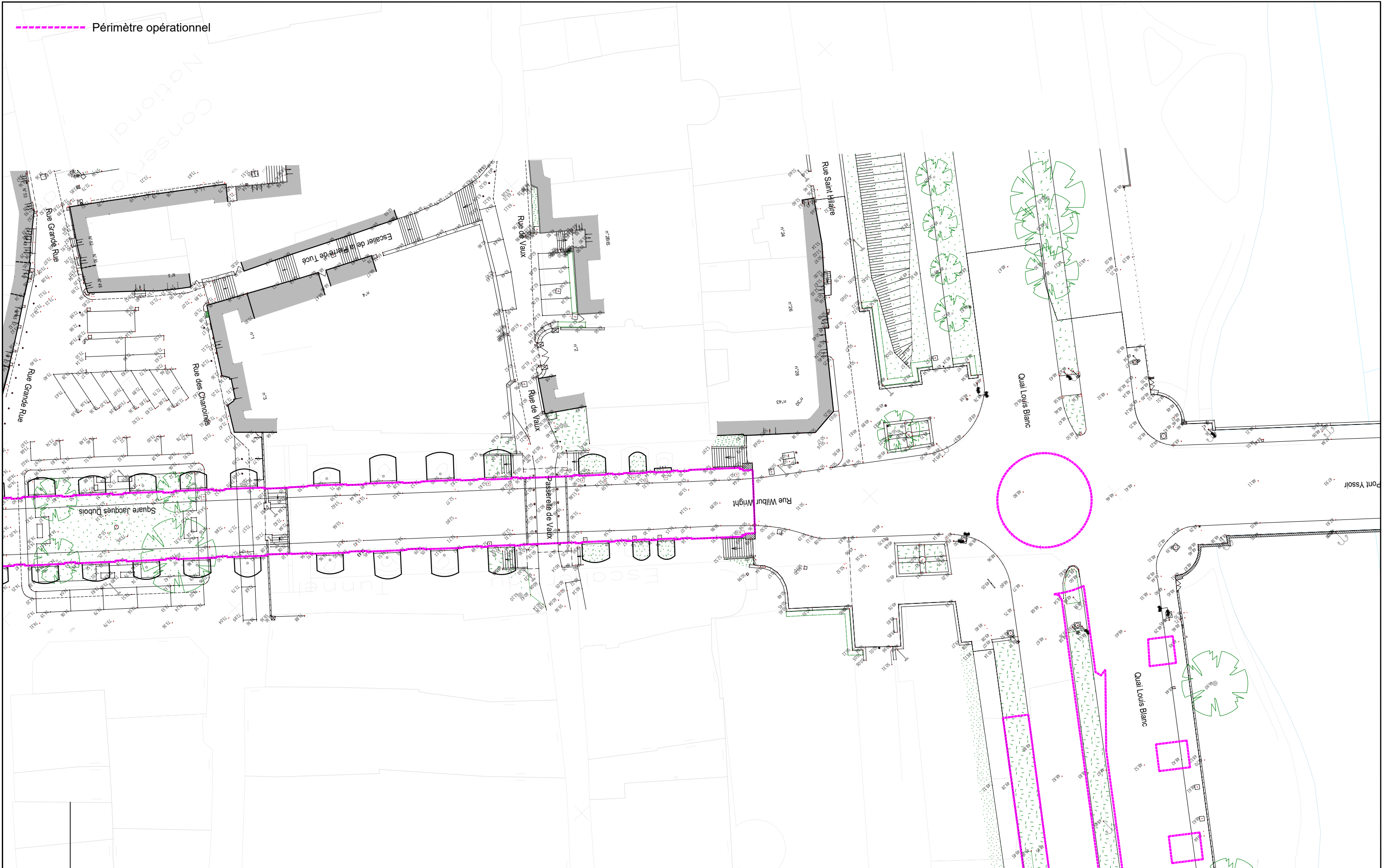


PA3
C4
VAR
Solution



Auteur : SGI | Date création : 06/08/2021 | Maj : | Ech : 1/500 | Indice : A | Fichier : 3CL_APA_MOEG_PL_GL_08_0400_A

----- Périimètre opérationnel



APA
RÉALISATION DE TROIS CHRONOLIGNES
DE LE MANS MÉTROPOLE

LE MANS (72)
PAPI/Plantagenet

PERMIS D'AMENAGER
Plan de l'état actuel
Rue Wilbur Wright



Auteur : SGI | Date création : 06/08/2021 | Maj : | Ech : 1/500 | Indice : A | Fichier : 3CL_APA_MOEG_PL_GL_08_0400_A



PA3
C4
VAR
Solution

----- Périimètre opérationnel

La Sarthe

(Rivière)

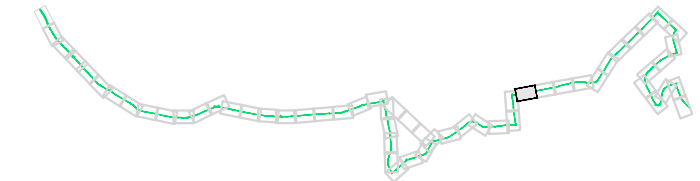
La Sarthe



APA
RÉALISATION DE TROIS CHRONOLIGNES
DE LE MANS MÉTROPOLE

LE MANS (72)
PAPI/Plantagenet

PERMIS D'AMENAGER
Plan de l'état actuel
Quai Louis Blanc



PA3
C4
VAR
Solution



Auteur : SGI

Date création : 06/08/2021

Maj :

Ech : 1/500

Indice : A

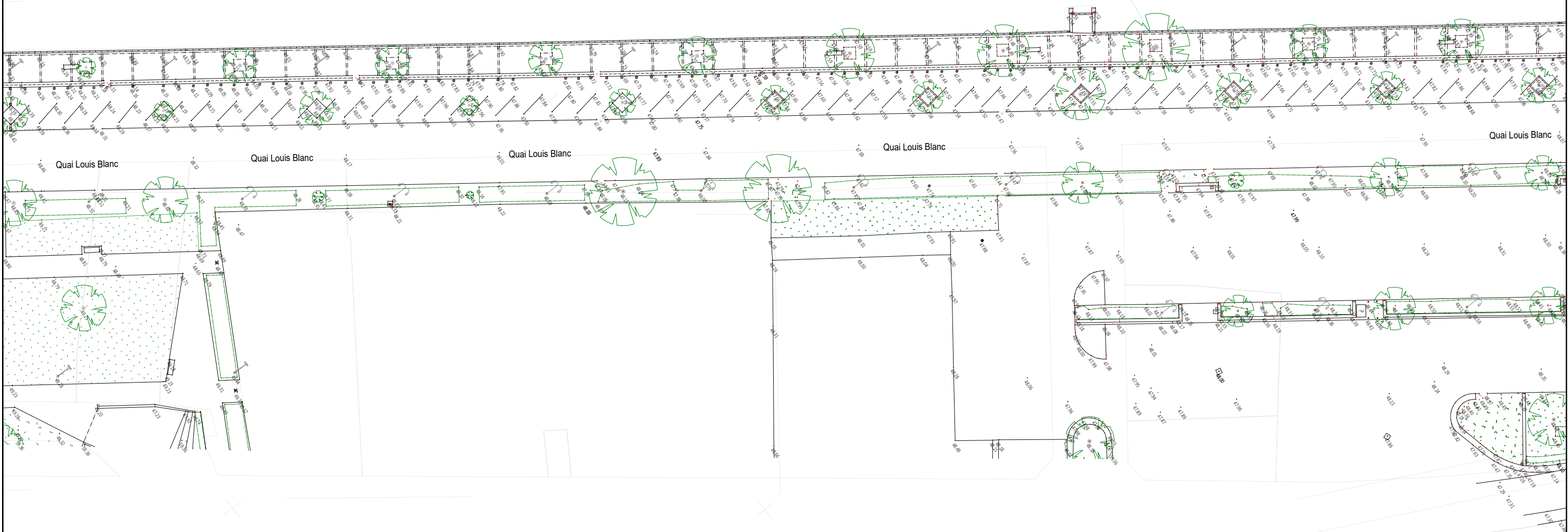
Fichier : 3CL_APA_MOEG_PL_GL_08_0400_A

----- Périimètre opérationnel

(Rivière)

(Rivière)

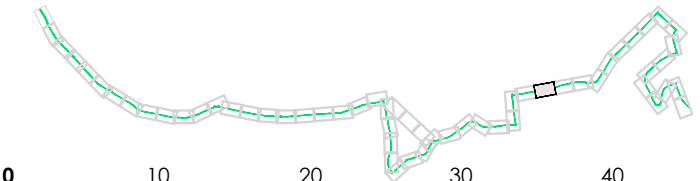
La Sarthe



APA
RÉALISATION DE TROIS CHRONOLIGNES
DE LE MANS MÉTROPOLE

LE MANS (72)
PAPI/Plantagenet

PERMIS D'AMENAGER
Plan de l'état actuel
Quai Louis Blanc



PA3
C4
VAR
Solution

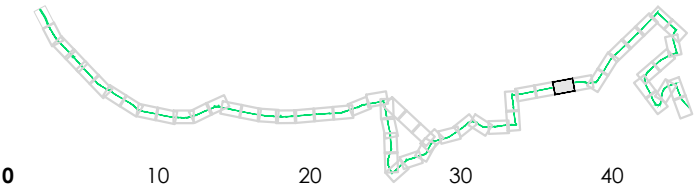
----- Périimètre opérationnel



APA
RÉALISATION DE TROIS CHRONOLIGNES
DE LE MANS MÉTROPOLE

LE MANS (72)
PAPI/Plantagenet

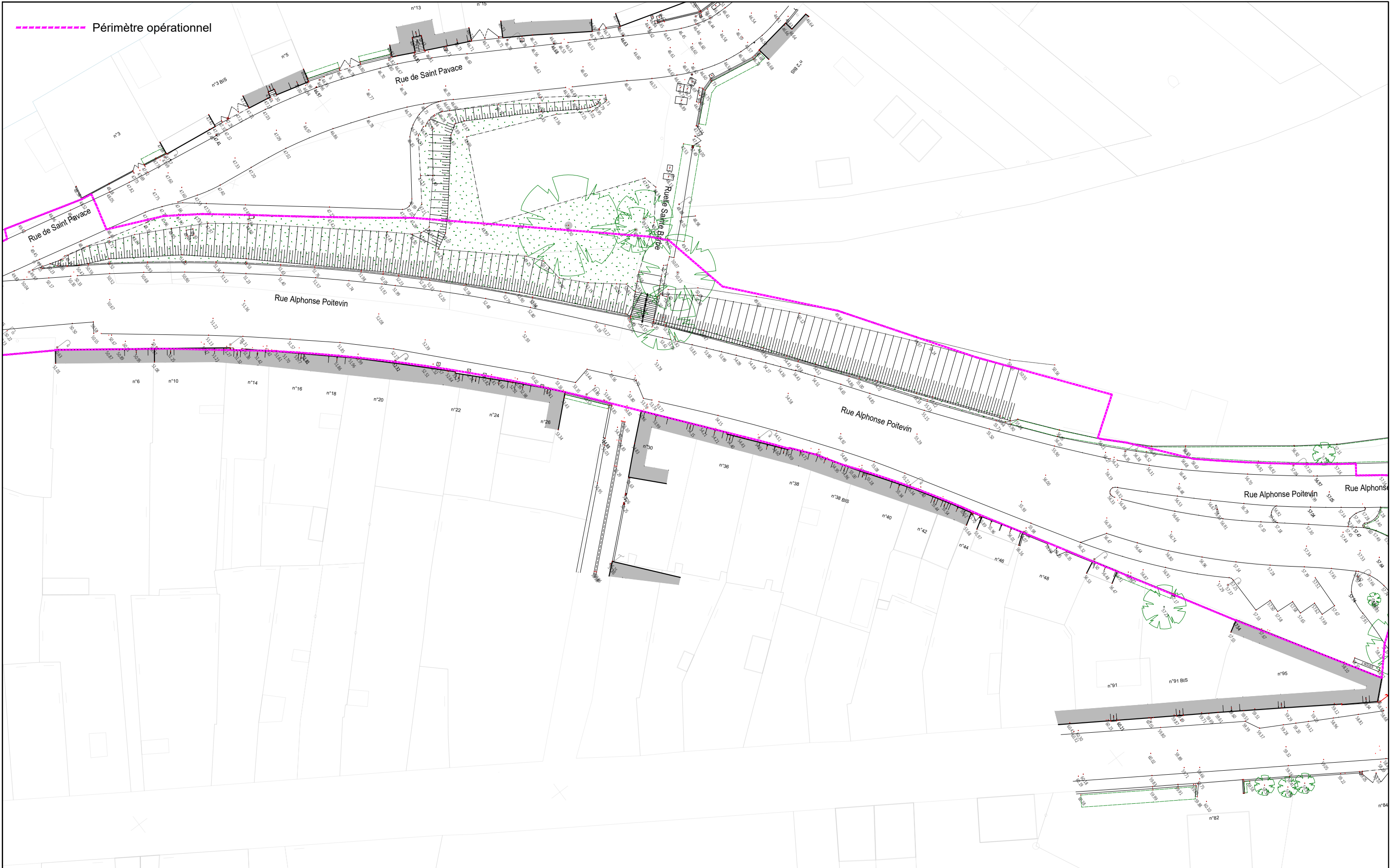
PERMIS D'AMENAGER
Plan de l'état actuel
Quai Louis Blanc



PA3
C4
VAR
Solution



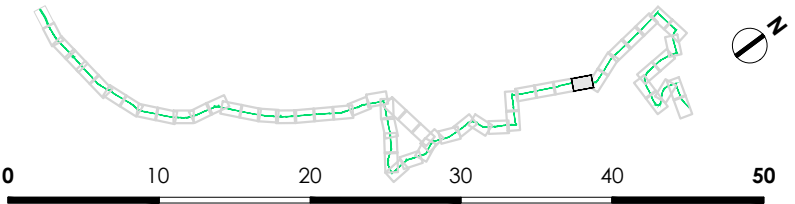
----- Périimètre opérationnel



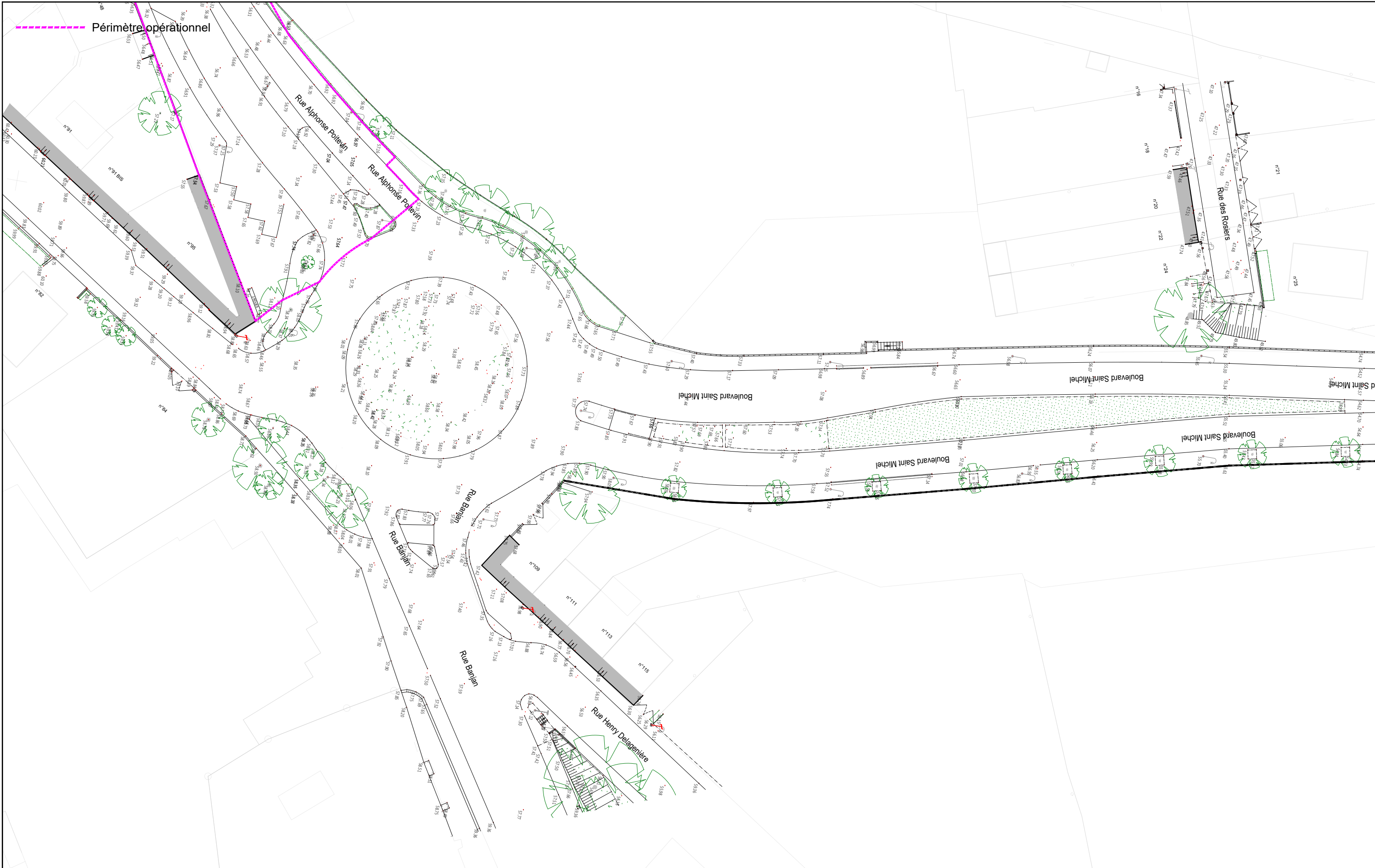
APA
RÉALISATION DE TROIS CHRONOLIGNES
DE LE MANS MÉTROPOLE

LE MANS (72)
PAPI/Plantagenet

PERMIS D'AMENAGER
Plan de l'état actuel
Rue Alphonse Poitevin



PA3
C4
VAR
Solution



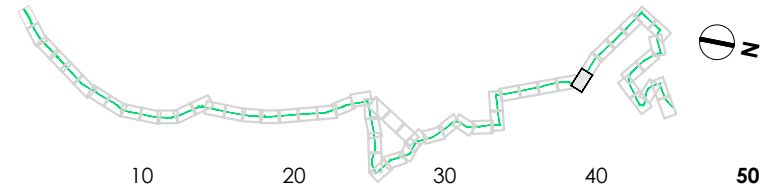
Périmètre opérationnel



APA
RÉALISATION DE TROIS CHRONOLIGNES
DE LE MANS MÉTROPOLE

LE MANS (72)
PAPI/Plantagenet

PERMIS D'AMENAGER
Plan de l'état actuel
Boulevard Saint Michel

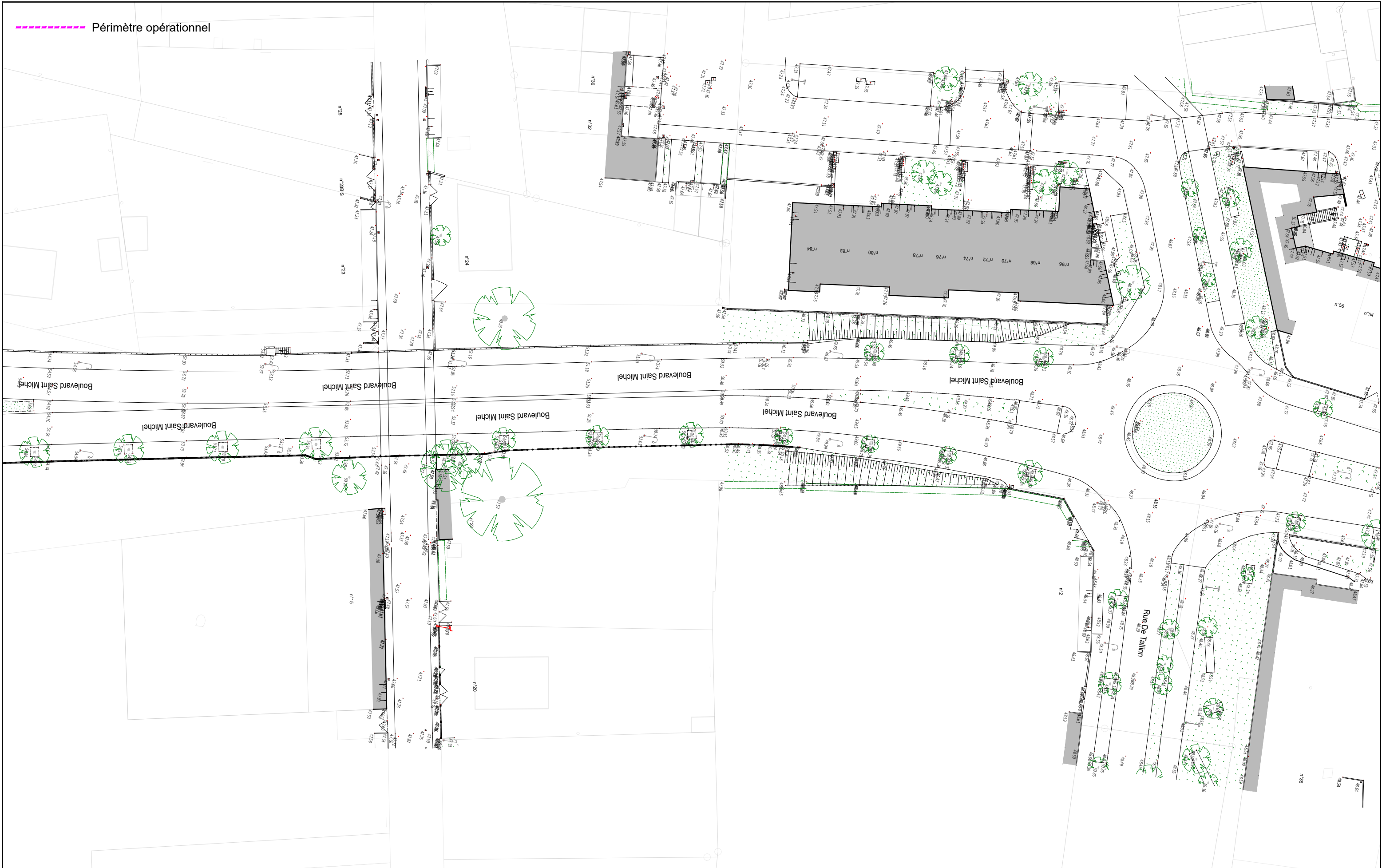


PA3
C4
VAR
Solution

			Auteur : SGI	Date création : 06/08/2021	Maj :	Ech : 1/500	Indice : A	Fichier : 3CL_APA_MOEG_PL_GL_08_0400_A
--	--	--	--------------	----------------------------	-------	-------------	------------	--



----- Périimètre opérationnel



APA
RÉALISATION DE TROIS CHRONOLIGNES
DE LE MANS MÉTROPOLE

LE MANS (72)
PAPI/Plantagenet

PERMIS D'AMENAGER
Plan de l'état actuel
Boulevard Saint Michel



PA3
C4
VAR
Solution



Auteur : SGI | Date création : 06/08/2021 | Maj : | Ech : 1/500 | Indice : A | Fichier : 3CL_APA_MOEG_PL_GL_08_0400_A



Groupement de maîtrise d'œuvre



CERAMIDE
Agence d'Ingénierie et paysage



paume⁺
VILLES
PAYSAGES
& MOBILITÉS

SERUE
INGENIERIE

 **TRANSITEC**
optimiseurs de mobilité - depuis 1954
